

POUR VOUS AIDEZ A TROUVER VOTRE CHEMIN.....

Voici quelques informations sur comment trouvez votre route pour venir jusqu'au point de rendez vous que je vous ai donné.

Dans la mesure du possible, merci de venir accompagné d'une personne qui pourra conduire votre véhicule.

Pensez à arriver 1/4 plus tôt sur le site de rendez vous, ceci afin de pouvoir vous détendre après les quelques heures de route ou de monté en voiture qui ne sont pas toujours très agréable si vous êtes passager.

Cela vous permettra aussi d'observer les décollages, de vous imprégner de l'ambiance, et puis on n'est jamais à l'abri d'un peu de retard, donc mieux vaut prendre un peut d'avance !!

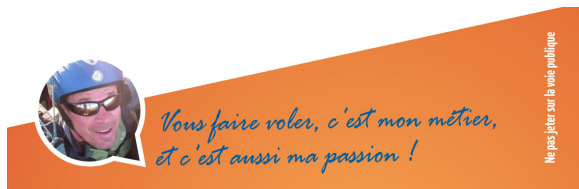
Il se peut que je ne vous réponde pas au téléphone alors que vous cherchez à me joindre, c'est normal je suis en vol ! je vous rappelle une fois atterri !!

A tout de suite !

Eric 06 79 63 24 66

Les itinéraires pour venir aux décollages suivants :

DECOLLAGE DU TREH
DECOLLAGE DU DRUMONT
DECOLLAGE DU ROTHENBACHKOPF
DECOLLAGE DU SCHNEPFENRIED



www.argantair.fr



DECOLLAGE DU TREH



Fellingering

Afficher dans Google Maps



©2013 Google

Map data ©2013 Google

<https://maps.google.fr/maps?hl=fr&q=47.925905,7.010672&ie=UTF8&t=m&vpsrc=0&source=embed&z=14>



www.argantair.fr



Depuis Nancy

Direction Epinal, Gérardmer...

Traverser Xonrupt Longemer, suivre Col de la Schlucht puis sur la route des crêtes garder la direction du Markstein.

Une fois au Markstein traverser la station, puis au croisement tourner à droite en direction de "Kruth"

Poursuivre sur **2km**, jusqu'au lieu dit "le Treh", continuez sur **200m** et garez vous sur la parking surplombant la ferme auberge du Treh à gauche de la route.

Emprunter le sentier qui monte au-dessus de la route pour arriver jusqu'au décollage et surtout,

Appelez moi dès votre arrivée ! 06 79 63 24 66

Depuis Mulhouse (+Belfort) (compter 1h30 de route)

Cernay/Thann (dir Epinal) + Wesserling->Felling->Kruth

Au Lac de Kruth: tourner à droite en direction du Markstein (Montée du Markstein environ 25min)

Arriver au sommet de la montée, vous apercevez le décollage au dessus de la route sur la gauche, le parking pour le parapente se trouve au dessus de la ferme Auberge du Treh, le long de la route, vous verrez il y à des voitures de garées !

Emprunter le sentier qui monte au-dessus de la route pour arriver jusqu'au décollage et surtout,

Appelez moi dès votre arrivée ! 06 79 63 24 66

Depuis Strasbourg (compter 2 heures de route)

Colmar->Munster->Metzeral->Schnepfenried->Markstein

Une fois au Markstein traverser la station, puis au croisement tourner à droite en direction de "Kruth"

Poursuivre sur **2km**, jusqu'au panneau "le Treh", continuez sur **200m** et garez vous sur la parking surplombant la ferme auberge à gauche de la route.

Emprunter le sentier qui monte au-dessus de la route pour arriver jusqu'au décollage et surtout,

Appelez moi dès votre arrivée ! 06 79 63 24 66



www.argantair.fr



DECOLLAGE DU DRUMONT

Bussang

Afficher dans Google Maps



<https://maps.google.fr/maps?q=47.901729,6.916173&num=1&vpsrc=0&hl=fr&ie=UTF8&t=m&source=embed&z=14>



Depuis Nancy

Epinal (dir Mulhouse) >Remiremont->Le Thillot-> Bussang

Sortir du village, passer le Viaduc, 500 m après le viaduc, 1ère à gauche

(attention route peu visible et attention à ne pas redescendre le col)

Puis tourner de suite à droite, **Direction « Ferme auberge du Drumont »** 10/15 min sur route en foret

Arrivée à la ferme auberge, se garer sur Parking et emprunter le chemin derrière pour accès au Décollage. (200 m à pied)

Appelez moi dès votre arrivée ! 06 79 63 24 66



*Vous faire voler, c'est mon métier,
et c'est aussi ma passion !*

Ne pas jeter sur la voie publique

www.argantair.fr



Argant'air est labellisé Biplace par la FFVL et utilise exclusivement un matériel homologué aux normes européennes.

 **Depuis Mulhouse ou Strasbourg**

Cernay/Thann (dir Epinal) jusqu'au col de Bussang

Arrivée en haut du col, passer « MOTO HOTEL » (hotel jaune, en dessous de la route à droite)

Prendre la 1ère à droite, descendre 50m et tourner à nouveau à droite. **Direction**

« **Ferme auberge du Drumont** » 10/15 min sur route en foret

Arrivée à la ferme auberge, se garer sur Parking et emprunter le chemin derrière pour accès au Décollage. (200 m à pied)

Appelez moi dès votre arrivée ! 06 79 63 24 66

 **Depuis Gérardmer + La Bresse**

Traverser : La Bresse -> Cornimont->Le Thillot-> Bussang (Dir Mulhouse)

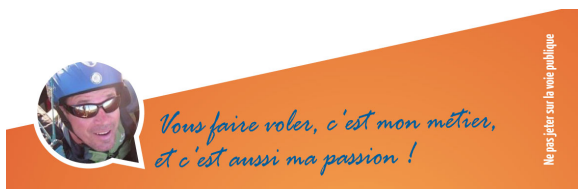
Sortir du village Bussang, passer le Viaduc. 500 m après le viaduc, 1ère à gauche. (attention route peu visible et attention à ne pas redescendre le col)

Descendre sur 50m et tourner à droite

Direction « **Ferme auberge du Drumont** » 10/15 min sur route en foret

Arrivée à la ferme auberge, se garer sur Parking et emprunter le chemin derrière pour accès au Décollage. (200 m à pied)

Appelez moi dès votre arrivée ! 06 79 63 24 66



www.argantair.fr



Argant'air est labellisé Biplace par la FFVL et utilise exclusivement un matériel homologué aux normes européennes.

DECOLLAGE DU ROTHENBACHKOPF **(attention le téléphone passe mal par endroit !)**

Wildenstein

Afficher dans Google Maps



<https://maps.google.fr/maps?f=q&source=embed&hl=fr&geocode=&q=47.999112,6.975803&sl=48.006577,6.979065&ssp=0.085907,0.2635&vpsrc=0&ie=UTF8&t=m&z=14>



Depuis Strasbourg

Suivre Colmar ->Munster-> Metzeral, Schnepfenried, puis col du Platzerwasel , continuer sur 4 km en direction de la Route des Crêtes, arrivée à l'intersection prendre à droite en direction du Col de la Schlucht sur 8 km.

Sur la route des crêtes, au panneau "Centre d'initiation à la nature du Rothenbachkopf" => se garer

Continuer à pied. monter le sentier qui mène derrière la Roche que l'ont voit en haut à droite depuis le parking.

Appelez moi dès votre arrivée ! 06 79 63 24 66



*Vous faire voler, c'est mon métier,
et c'est aussi ma passion !*

Ne pas jeter sur la voie publique

www.argantair.fr



Argant'air est labellisé Biplace par la FFVL et utilise exclusivement un matériel homologué aux normes européennes.

Depuis Mulhouse

Prendre Guebwiller -> Markstein puis route des crêtes, puis continuer en direction de la Schlucht sur 10 km

Sur la route des crêtes, au panneau "Centre d'initiation à la nature du Rothenbachkopf" => se garer

Continuer à pied. monter le sentier qui mène derrière la Roche que l'ont voit en haut à droite depuis le parking.

Appelez moi dès votre arrivée ! 06 79 63 24 66

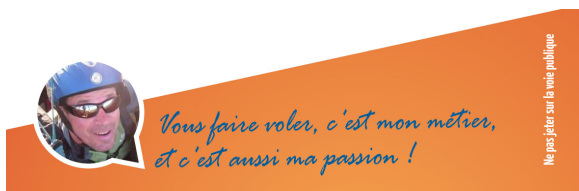
Depuis Epinal ou Gérardmer

Gérardmer, Prendre Xonrupt-longemer, suivre Col de la Schlucht, Colmar

Suivre la route des crêtes en direction du Markstein sur la route des crêtes, au panneau "Centre d'initiation à la nature du Rothenbachkopf" => se garer

Continuer à pied. monter le sentier qui mène derrière la Roche que l'ont voit en haut à droite depuis le parking.

Appelez moi dès votre arrivée ! 06 79 63 24 66



www.argantair.fr



Argant'air est labellisé Biplace par la FFVL et utilise exclusivement un matériel homologué aux normes européennes.

DECOLLAGE DU SCHNEPFENRIED

68380 Mittlach

Afficher dans Google Maps



<https://maps.google.fr/maps?q=47.969813,7.042923&num=1&vpsrc=0&hl=fr&ie=UTF8&t=m&source=embed&z=14>



Depuis Strasbourg

Suivre la direction Colmar -> Munster -> Metzeral -> Sondernach en direction du Markstein.

Après le Schnepfenried, continuez sur 3 km environ, arrivée au Col du Platzerwasel (petit parking avec cabane en bois) Le rendez vous se fait habituellement au Parking.

Appelez moi dès votre arrivée ! 06 79 63 24 66



Depuis Nancy/Epinal et Gérardmer

Gérardmer, direction col de la Schlucht, Colmar

Suivre Route des crêtes en direction du Markstein sur 15km

Avant d'arriver à la station de ski du Marsktein, tourner à Gauche en direction de Schnepfenried/ Munster. Faire 3 km environ, arrivée au Col du Platzerwasel



*Vous faire voler, c'est mon métier,
et c'est aussi ma passion !*

Ne pas jeter sur la voie publique

www.argantair.fr



Argant'air est labellisé Biplace par la FFVL et utilise exclusivement un matériel homologué aux normes européennes.

(petit parking avec cabane en bois)

Appelez moi dès votre arrivée ! 06 79 63 24 66



Depuis Mulhouse ou Belfort

Prendre Guebwiller -> Markstein puis route des crêtes , puis après 2km -> Schnepfenried/
Munster.

Faire 3 km environ, arrivée au Col du Platzerwasel (petit parking avec cabane en bois)



*Vous faire voler, c'est mon métier,
et c'est aussi ma passion !*

Ne pas jeter sur la voie publique

www.argantair.fr



Argant'air est labellisé Biplace par la FFVL et utilise exclusivement un matériel homologué aux normes européennes.